
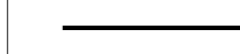












4.2. GRAĐEVINSKO PODRUČJE NASELJA  
BIKOVEC, GREDA, JURKETINEC  
MARUŠEVEC I SELNIK

-  GRANICA NASELJA
-  GRANICA GRAĐEVINSKOG PODRUČJA NASELJA
-  GRANICA IZDVOJENOG GRAĐEVINSKOG PODRUČJA IZVAN NASELJA

REZERVIRANE ZONE:





izgrađeno/neizgrađeno

-  MJESOVITA NAMJENA:
- PRETEŽITO STAMBENA
-  - PRETEŽITO POSLOVNA (USLUŽNA-TURISTIČKA)
-  - POVREMENO STANOVANJE
-  - PRETEŽITO POLJOPRIVREDNO GOSPODARSTVO
- JAVNA I DRUŠTVENA NAMJENA
-  - OPĆENITO (D4-skolska; D5-srednjoškolska/visoko učilište; D7-vjerska)
- GOSPODARSKA NAMJENA:
-  - PROIZVODNA (I2-pretežito malo i srednje poduzetništvo)
-  - POSLOVNA ZONA (K1-uslužna)
-  - UGOSTITELJSKO TURISTIČKA (T1-hotel)
-  SPORTSKO - REKREACIJSKA NAMJENA I (JAVNO) ZELENILO
-  - SPORT I REKREACIJA (R5-terapijsko jahanje)
-  - JAVNE ZELENE POVRŠINE (Z2-igralište)

PODRUČJE PRIMJENE POSEBNIH MJERA UREĐENJA I ZAŠTITE

-  OBUHVAT IZRADE URBANISTIČKOG PLANA UREĐENJA

IZGRAĐENE STRUKTURE IZVAN GRAĐEVINSKOG PODRUČJA

-  GOSPODARSKA NAMJENA:
- POVRŠINE I GRAĐEVINE U FUNKCIJI OBAVLJANJA POLJOPRIVREDNIH DJELATNOSTI (G-poljoprivredno gospodarstvo u funkciji seoskog turizma; F1 - biljna proizvodnja; F2 - uzgoj životinja)
-  ZNAČAJNI KOMPLEKS
-  ŠIRA ZONA DVORCA MARUŠEVEC
-  ZATEČENA IZGRADNJA IZVAN GRAĐEVINSKOG PODRUČJA

VARAŽDINSKA ŽUPANIJA  
OPĆINA MARUŠEVEC

Naziv prostornog plana: **PROSTORNI PLAN UREĐENJA OPĆINE**  
- 2. izmjene i dopune -

Naziv kartografskog prikaza: **GRAĐEVINSKO PODRUČJE NASELJA**  
**BIKOVEC, GREDA, JURKETINEC, MARUŠEVEC I SELNIK**

Broj kartografskog prikaza: 4.2. Mjerilo kartografskog prikaza: 1 : 5 000

Odluka o izradi izmjene i dopune Prostornog plana uređenja Općine Maruševac: "Službeni vjesnik Varaždinske županije", br. 43/08. i Odluka o izmjeni i dopuni Odluke o izradi izmjene i dopuna Prostornog plana uređenja Općine Maruševac: "Službeni vjesnik Varaždinske županije", br. 22/13.

Javna rasprava (datum objave):  
Varaždinske vijesti broj 3519, od 12.06.2012.  
Ponovna javna rasprava (datum objave):  
Varaždinske vijesti broj 3544, od 04.12.2012.  
Pečat tijela odgovornog za provođenje javne i ponovne javne rasprave: Ivan Šugi

Javni uvid održan: od: 26.06.2012. do: 10.07.2012.  
Ponovni javni uvid održan: od: 14.12.2012. do: 21.12.2012.  
Odgovorna osoba za provođenje javne i ponovne javne rasprave: Ivan Šugi

Suglasnost na plan prema članku 98. Zakona o prostornom uređenju i gradnji ("Narodne novine", br. 76/07., 38/09., 55/11., 90/11. i 50/12.)

Klasa: 350-02/13-01/7      Urbroj: 2186/I-02/1-13-2      Datum: 03.04.2013.

Pravna osoba/tijelo koje je izradio plan: ZAVOD ZA PROSTORNO UREĐENJE VARAŽDINSKE ŽUPANIJE

Pečat pravne osobe/tijela koje je izradio plan:      Odgovorna osoba: Davorin Gregurinčić, dipl.inž.prometa  
(ime, prezime i potpis)

Koordinator plana / odgovorni voditelj: Dubravka Komes, dipl.inž.arh.

Stručni tim u izradi plana:  
Dubravka Komes, dipl.inž.arh.      Davorin Gregurinčić, dipl.inž.prometa  
Melita Srpkac, dipl.inž.agr.      Tanja Martinec, dipl.inž.arh.  
Višnja Jakovac, grad.teh.      Višnja Jalusić, dipl.inž.arh.  
Josip Bačan, inž.agr.      Tamara Vučković, dipl.inž.grad.

Pečat predstavničkog tijela:      Predsjednik predstavničkog tijela: Dragutin Kišić, oec.

(ime, prezime i potpis)

Istovjetnost ovog prostornog plana s izvornikom:      Pečat nadležnog tijela.

I Z V O R N I K

(ime, prezime i potpis)

